

GKI.271.4.2016

LOKALIZACJE TABLIC SYSTEMU INFORMACJI PASAŻERSKIEJ

1. **Al. Piłsudskiego** – dz. nr 2931/34
Nazwa przystanku: **POLICJA**
Nr przystanku*: 03
2. **Al. Piłsudskiego** – dz. nr 2931/34
Nazwa przystanku: **POLICJA**
Nr przystanku*: 04
3. **Pl. Mariacki** – dz. nr 1497/4
Nazwa przystanku: **PLAC MARIACKI**
Nr przystanku*: 01
4. **ul. Zamkowa** – dz. nr 1497/4
Nazwa przystanku: **ZAMKOWA**
Nr przystanku*: 02
5. **ul. Dworcowa (Góral)** – dz. nr 1224/6
Nazwa przystanku: **GÓRAL**
Nr przystanku*: 01
6. **ul. Dworcowa (Góral)** – dz. nr 1224/6
Nazwa przystanku: **GÓRAL**
Nr przystanku*: 02
7. **ul. Dworcowa (przejście)** – dz. nr 4382/7
Nazwa przystanku: **DWORZEC PRZEJŚCIE**
Nr przystanku*: 03
8. **ul. Dworcowa (PKP)** – dz. nr 140/26
Nazwa przystanku: **PKP**
Nr przystanku*: 04

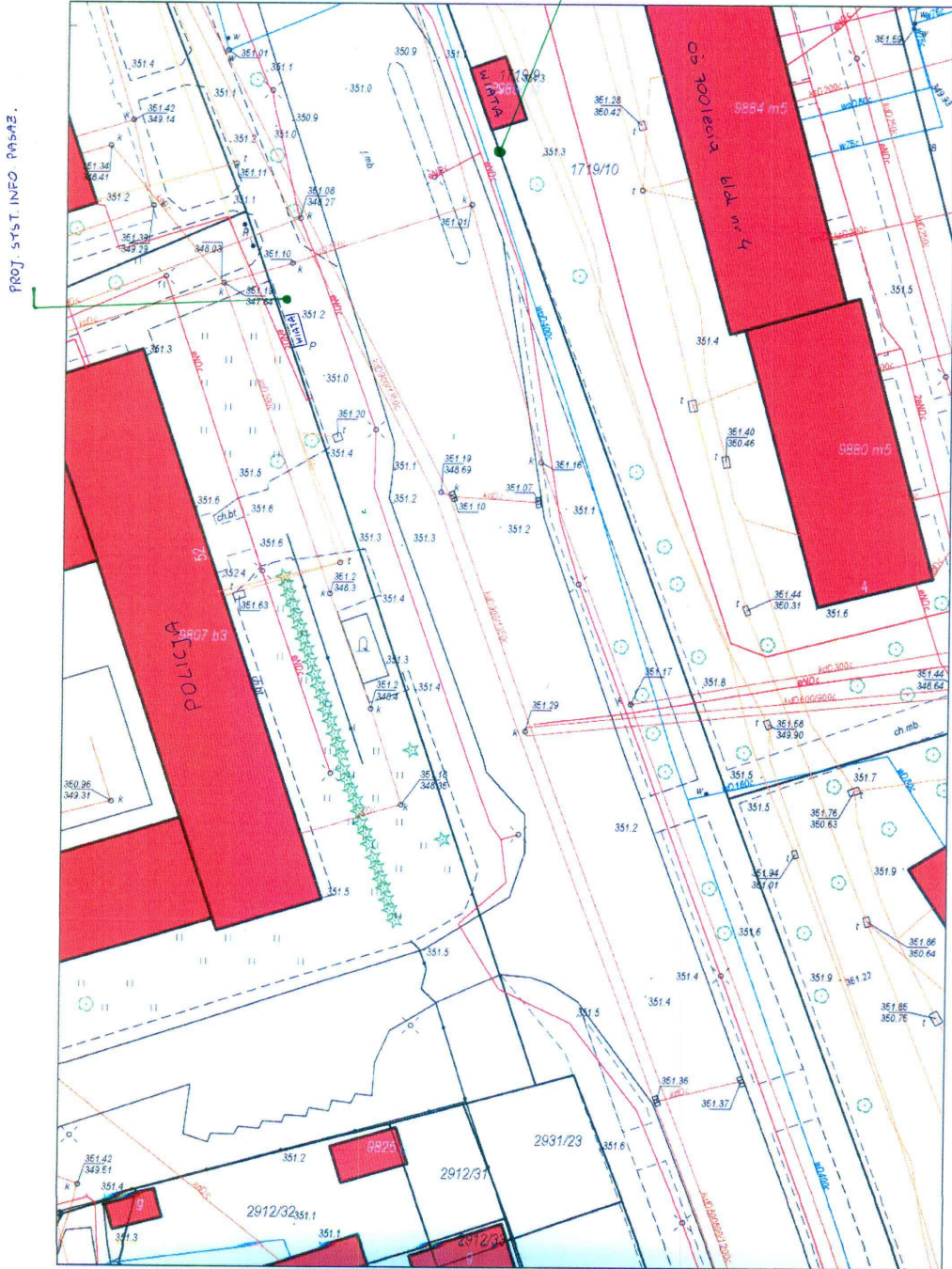
Lokalizacje tablic w terenie przedstawiają niżej załączone mapki:

*zgodnie z załącznikiem nr 2 do uchwały Rady Miejskiej w Żywcu Nr XXII/151/2016 z dnia 19.05.2016 r.

Załącznik nr 2 do Specyfikacji technicznej
Systemu Informacji Pasażerskiej

ZYWIEC UL. PIŁSUDSKIEGO

PROJ. SYST. INFO. PASAZ.



Wydruk w skali 1:500

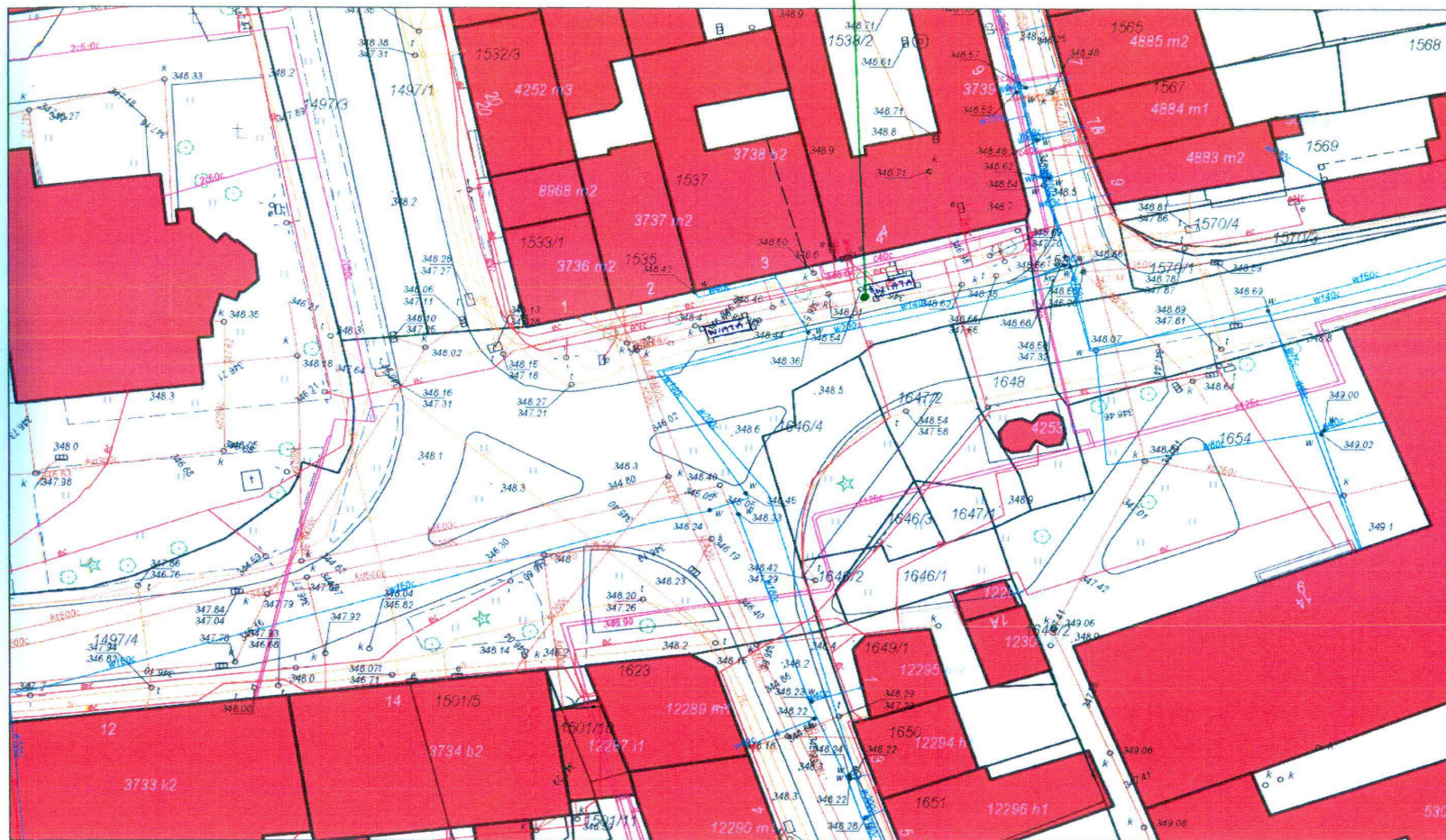
WebEWID

strona 1/1

Załącznik nr 2 do Specyfikacji technicznej
Systemu Informacji Pasażerskiej

ZYWIEC PLAC MARIACKI

Proj. SYSTEM INFO. PASAZ.



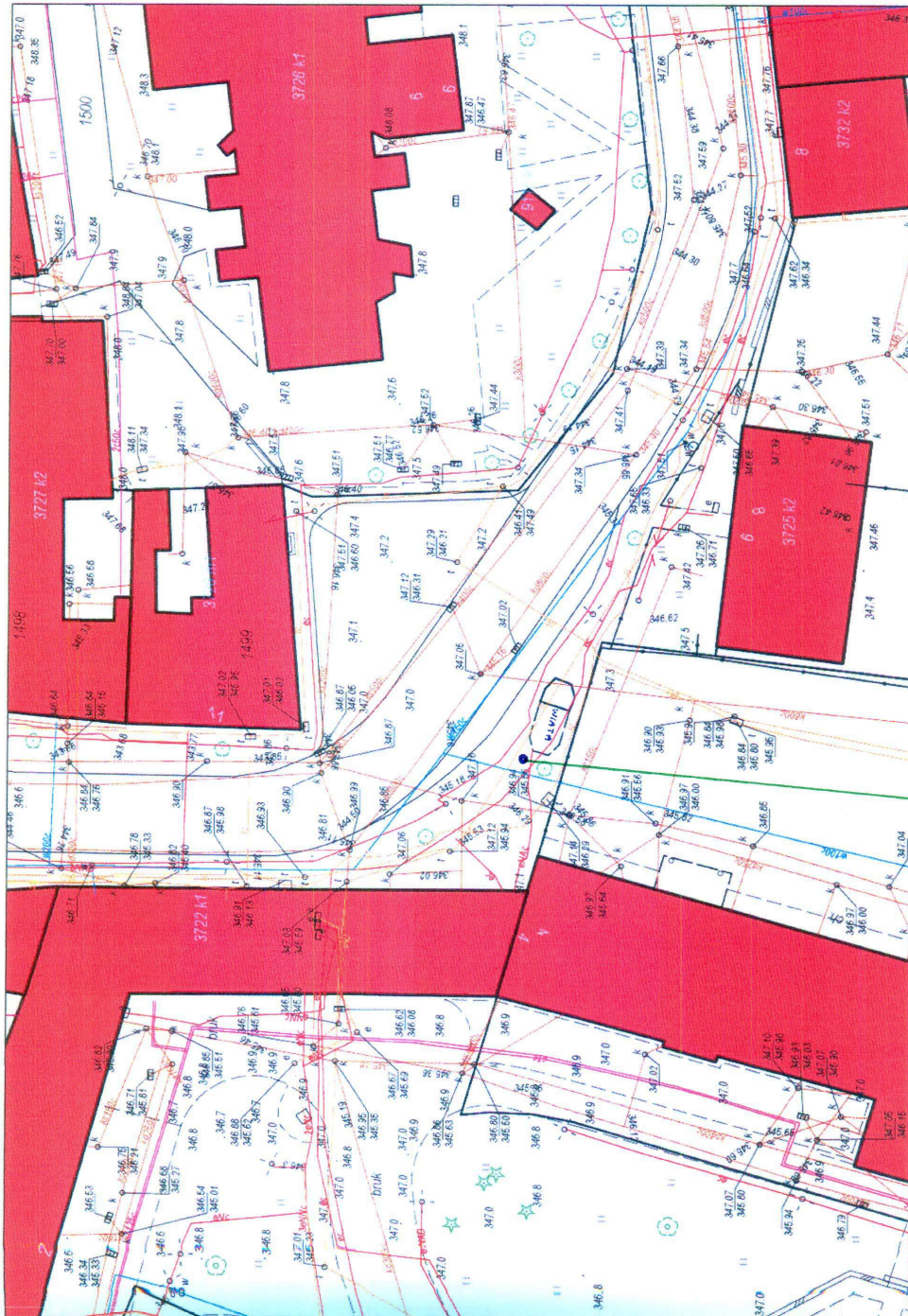
Wydruk w skali 1:500

WebEWID

strona 1/1

3

ZYMIEC UL. ZAMŁOWA



Wydruk w skali 1:500

WebeWID

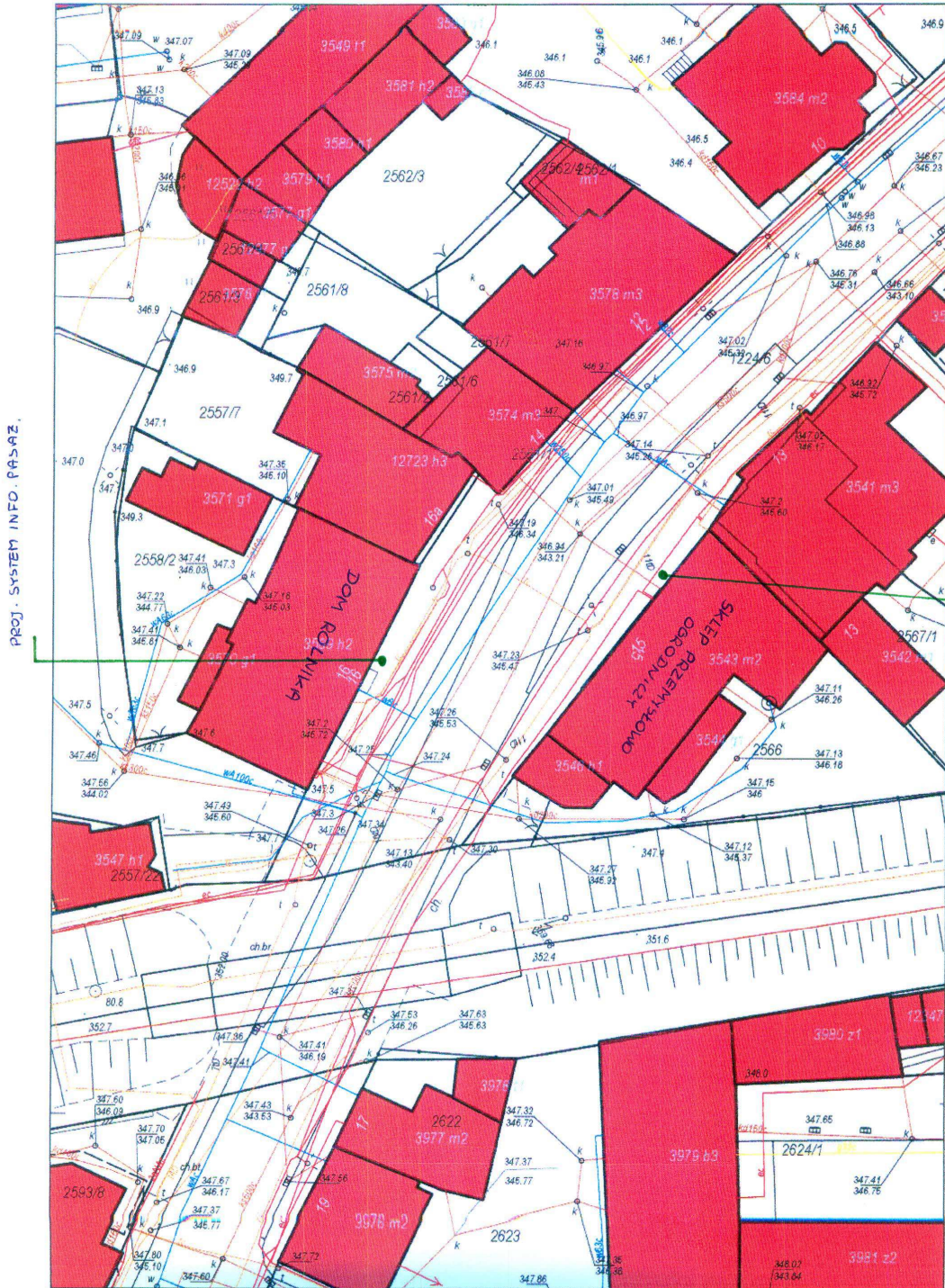
PROJ. SYSTEM INFO. PASAŻE.

strona 1/1

Załącznik nr 2 do Specyfikacji technicznej
Systemu Informacji Pasażerskiej

7.8

ZWIĘC
UL. DWORCOWA (GÓRAL)



PROJ. SYSTEM INFO. PASAŻ.

PROJ. SYSTEM INFO. PASAŻ.

Wydruk w skali 1:500

WebEWID

strona 1/1

Załącznik nr 2 do Specyfikacji technicznej
Systemu Informacji Pasażerskiej

ZYWIĘC UL. DWORCOWA (DWORZEC PKP)

516



Wydruk w skali 1:500

WebEWID

strona 1/1