

GKI. 7013.32.2017

Załącznik nr 3

LOKALIZACJE TABLIC SYSTEMU INFORMACJI PASAŻERSKIEJ

1. **Al. Piłsudskiego** – dz. nr 2931/34
Nazwa przystanku: **POLICJA**
Nr przystanku*: 03
2. **Al. Piłsudskiego** – dz. nr 2931/34
Nazwa przystanku: **POLICJA**
Nr przystanku*: 04
3. **Pl. Mariacki** – dz. nr 1497/4
Nazwa przystanku: **PLAC MARIACKI**
Nr przystanku*: 01
4. **ul. Zamkowa** – dz. nr 1497/4
Nazwa przystanku: **ZAMKOWA**
Nr przystanku*: 02
5. **ul. Dworcowa (Góral)** – dz. nr 1224/6
Nazwa przystanku: **GÓRAL**
Nr przystanku*: 01
6. **ul. Dworcowa (Góral)** – dz. nr 1224/6
Nazwa przystanku: **GÓRAL**
Nr przystanku*: 02
7. **ul. Dworcowa (przejście)** – dz. nr 12521/1
Nazwa przystanku: **DWORZEC PRZEJŚCIE**
Nr przystanku*: 03
8. **ul. Dworcowa (PKP)** – dz. nr 140/26
Nazwa przystanku: **PKP**
Nr przystanku*: 04

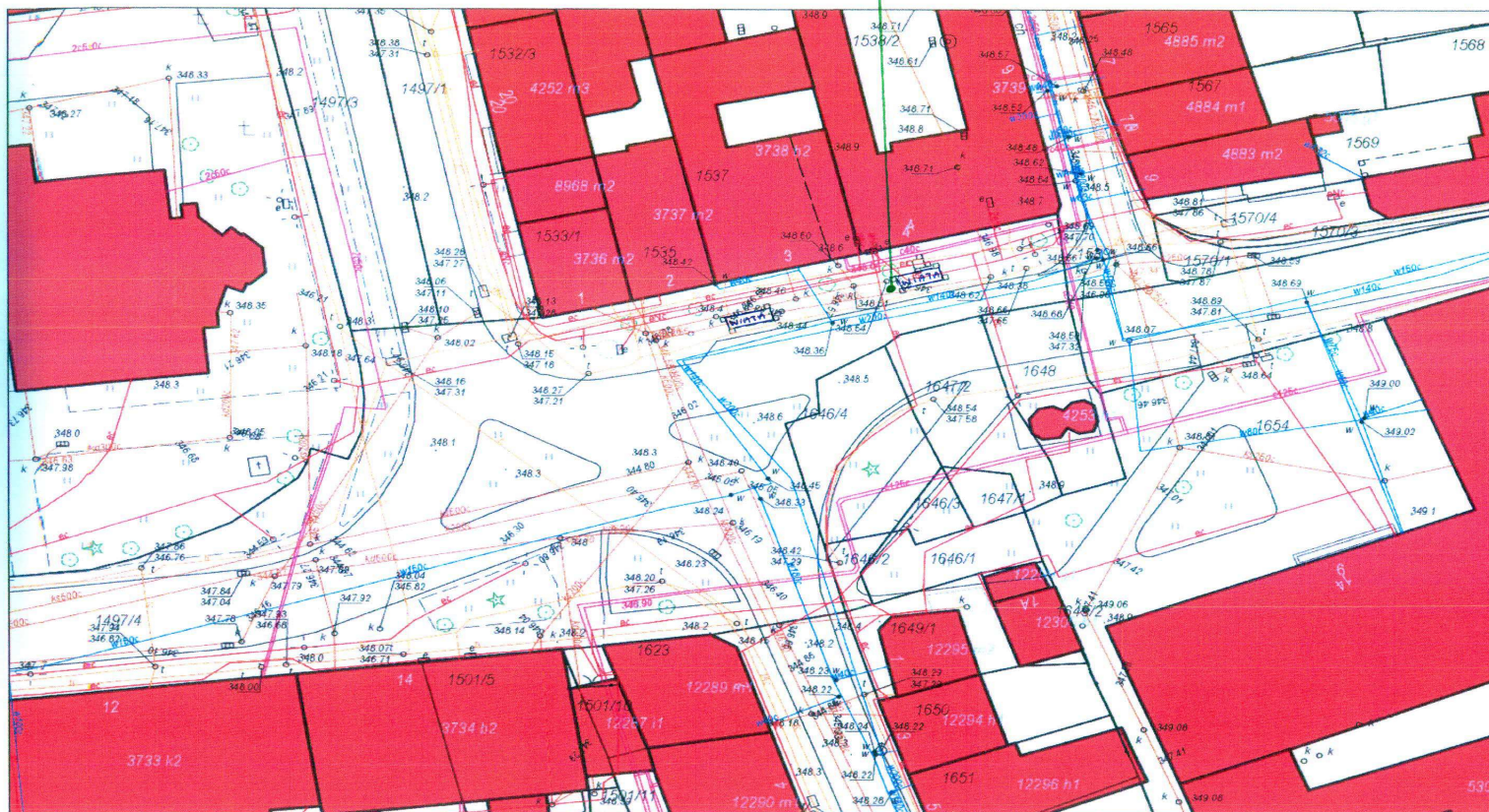
Lokalizacje tablic w terenie przedstawiają niżej załączone mapki:

*zgodnie z załącznikiem nr 2 do uchwały Rady Miejskiej w Żywcu Nr XXII/151/2016 z dnia 19.05.2016 r.

PROJ. SYST. INFO. PASAZ.



PROJ. SYSTEM INFO. PASAZ.



strona 1/1



Fundusze Europejskie
Program Regionalny

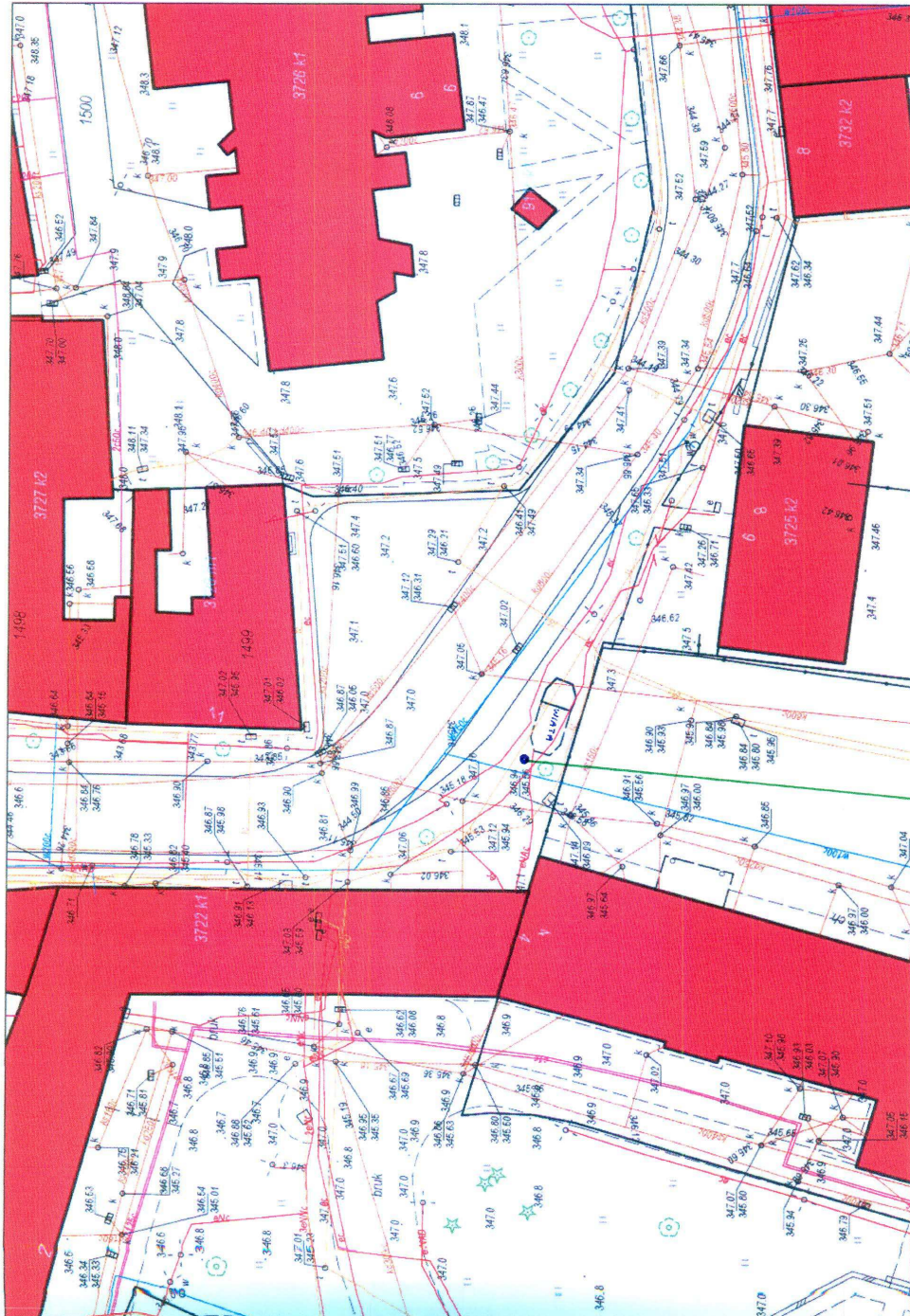


Śląskie.

Unia Europejska
Europejski Fundusz
Rozwoju Regionalnego



ZYMIEC UL. ZAMKOWA



Wydruk w skali 1:500

WebEwid

strona 1/1

rys. system. 1:500

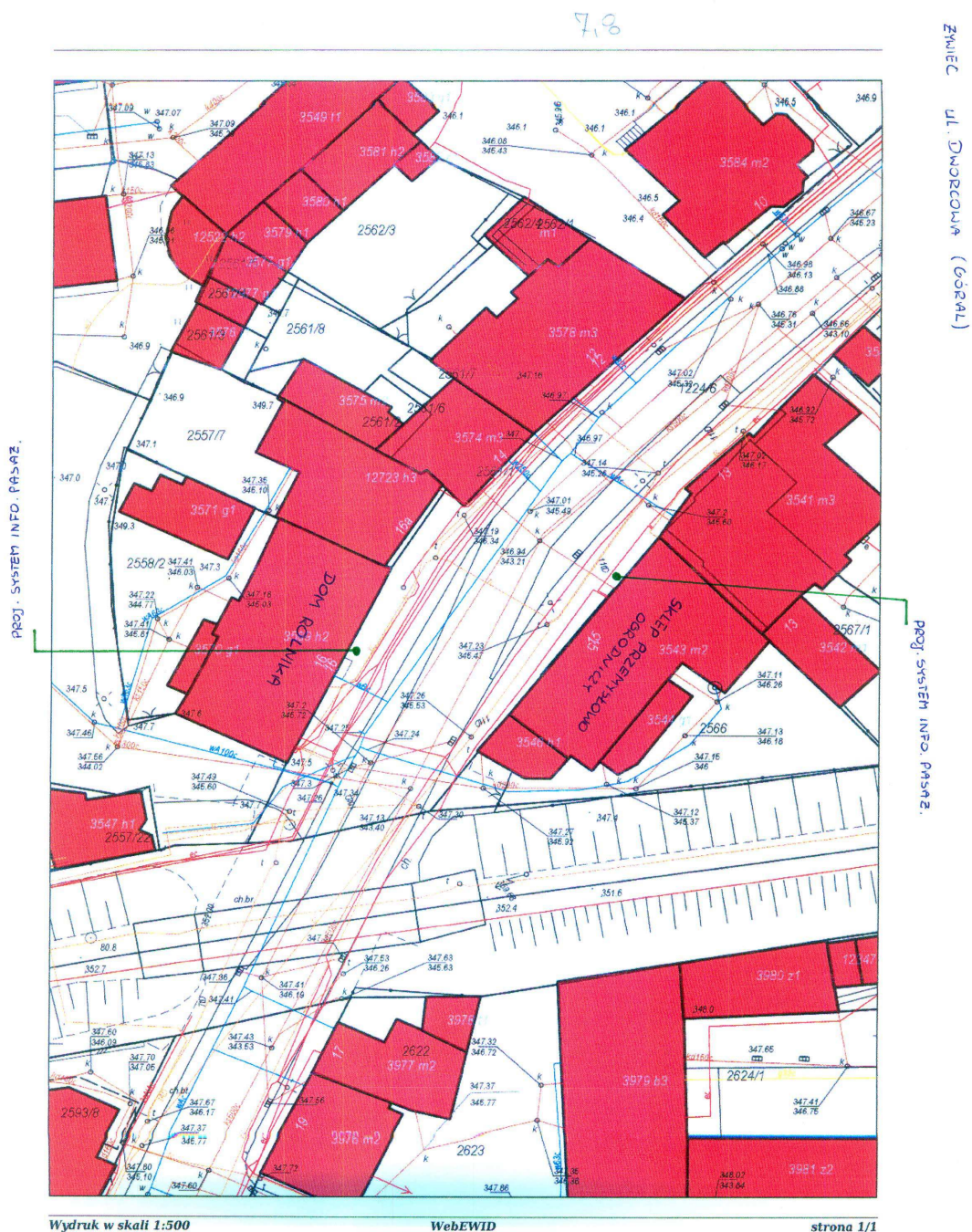


Fundusze Europejskie
Program Regionalny



Śląskie.

Unia Europejska
Europejski Fundusz
Rozwoju Regionalnego



5.6



Proj. Syst. Info. Manag.

strona 1/1