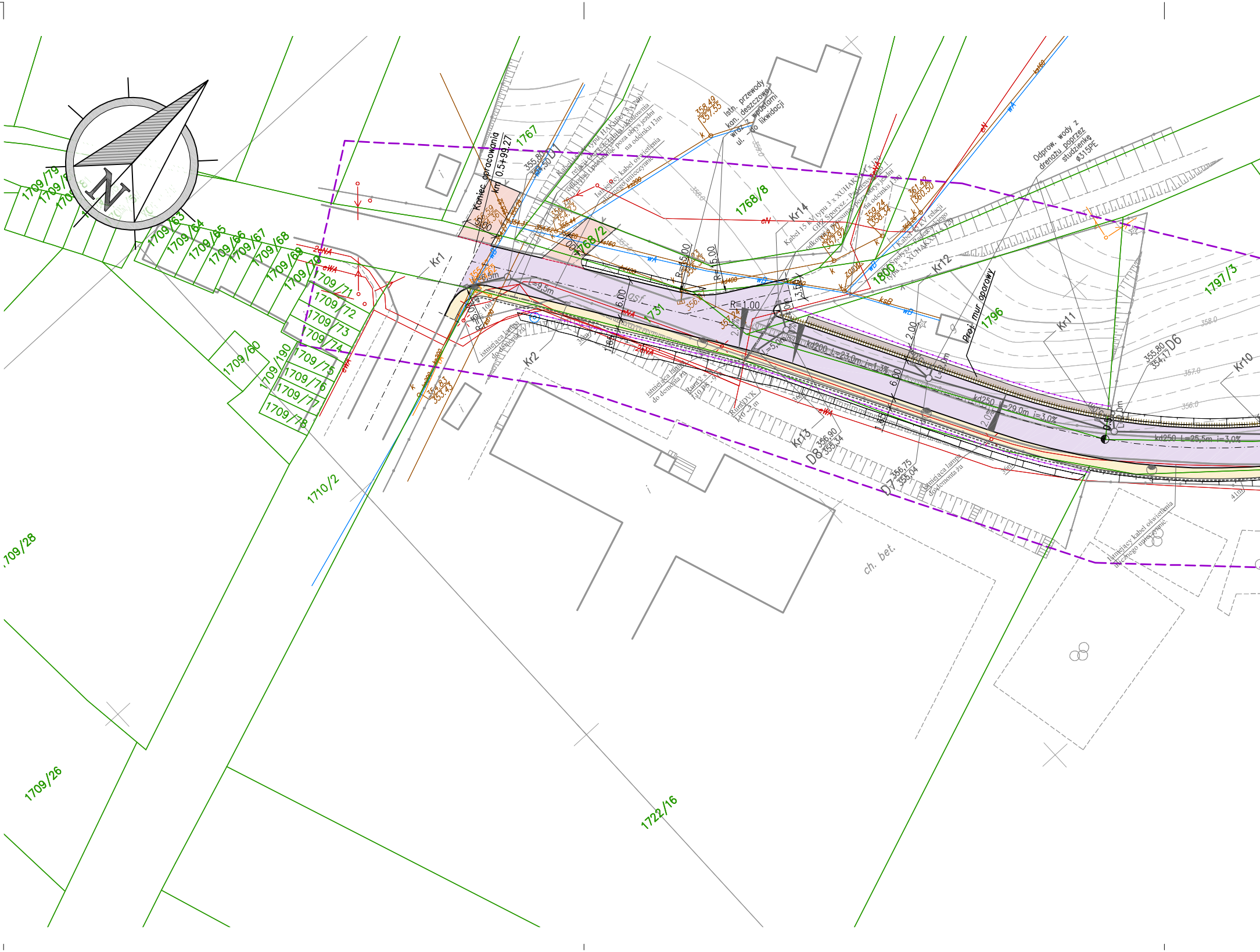
N
Koniec opracowania
km 0.5+99.27
1709/79
1709/63
1709/64
1709/65
1709/66
1709/67
1709/68
1709/69
1709/70
1709/71
1709/72
1709/73
1709/74
1709/75
1709/76
1709/77
1709/78
1709/190
1709/60
1709/28
1709/26
1710/2
1722/16
1767
1768/2
1768/8
1731
1800
1796
1797/3
Kr1
Kr2
Kr10
Kr11
Kr12
Kr13
Kr14
D6
D7
D8
355,80
354,17
356,90
355,34
356,75
355,04
358,49
357,55
361,42
360,50
359,24
358,34
354,83
353,43
R=15,00
R=1,00
R=10,0
6,00
2,00
3,50
1,65
2,0%
kd200 L=23,0m i=1,3%
kd250 L=29,0m i=3,0%
kd250 L=25,5m i=3,0%
asf.
ch. bet.
Proj. mur oporowy
Istn. przewody kan. deszczowej wraz z wpustami ul. do likwidacji
Odprow. wody z drenażu poprzez studzienkę ø315PE
Kabel 15 kV typu 3 x XUHAKXS 1x120
Istniejący kabel oświetlenia ulicznego nieczynny
Istniejąca lampa do demontażu
wA
wB
cN
cWA
2xNA
k
356.0
357.0
358.0

D:\Żywiec\ul. Folwark\część rysunkowa\02. Plan sytuacyjny-Rev10.dwg, 02.1 T (PW)

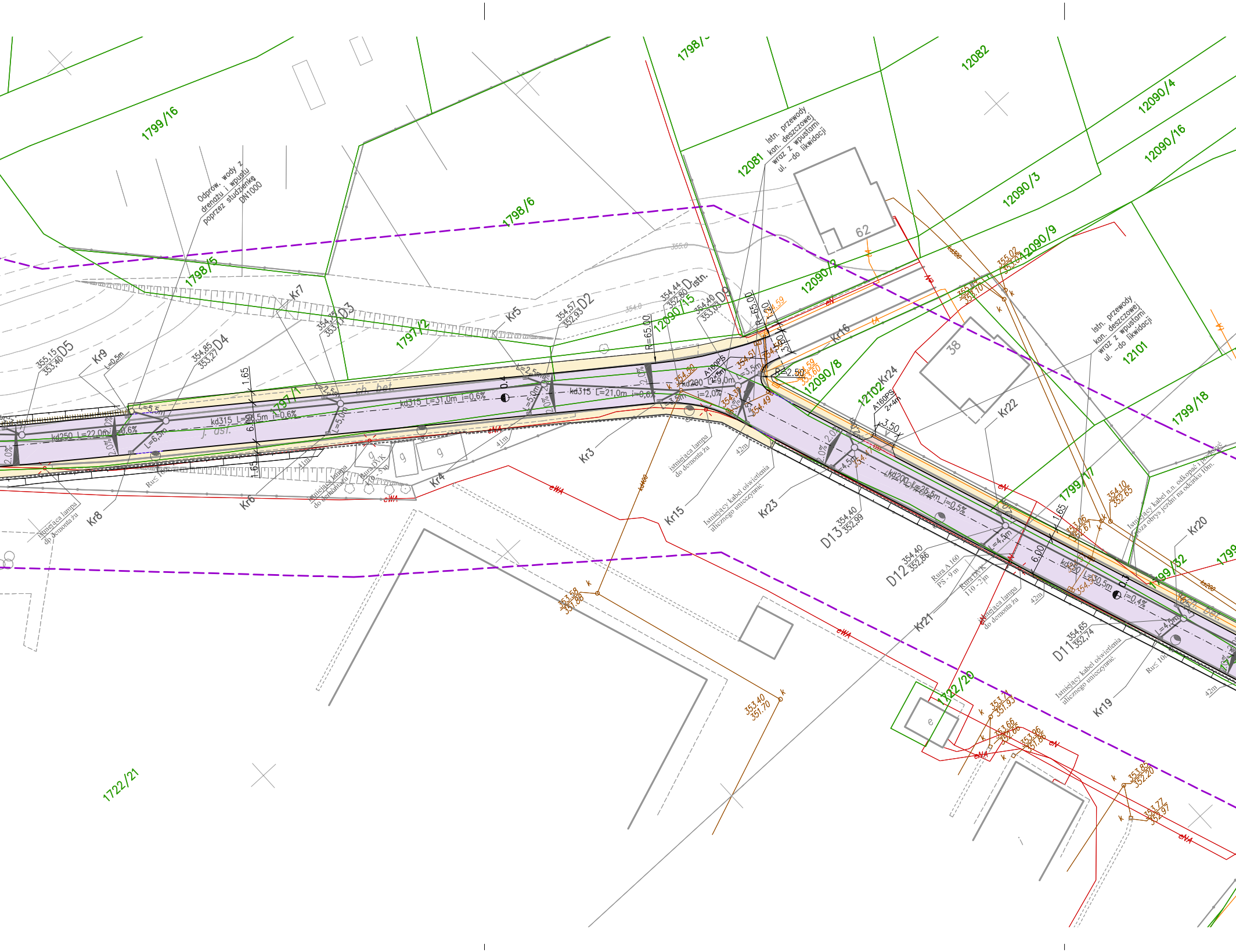
1799/16
1798/6
1798/5
1798/5
1797/2
1797/1
12090/15
12090/2
12090/3
12090/4
12090/16
12090/9
12090/8
12081
12082
12101
12102
1799/18
1799/17
1799/32
1722/20
1722/21
Odprow. wody z drenażu i wpustu poprzez studzienkę DN1000
Istn. przewody kan. deszczowej wraz z wpustami ul. -do likwidacji
Istn. przewody kan. deszczowej wraz z wpustami ul. -do likwidacji
62
38
355,15 353,40 D5
354,85 353,27 D4
354,75 353,1 D3
354,57 352,93 D2
354,44 352,80 Distn.
354,40 353,05 D9
354,40 352,99 D13
354,40 352,86 D12
354,65 352,74 D11
Kr3
Kr4
Kr5
Kr6
Kr7
Kr8
Kr9
Kr15
Kr16
Kr19
Kr20
Kr21
Kr22
Kr23
Kr24
L=0,5m
L=5,5m
L=6,5m
L=2,5m
L=5,0m
L=3,5m
L=4,5m
kd250 L=22,0m i=0,6%
kd315 L=28,5m i=0,6%
kd315 L=31,0m i=0,6%
kd315 L=21,0m i=0,6%
kd200 L=9,0m i=2,0%
kd200 L=25,5m i=0,5%
kd250 L=30,5m i=0,4%
A160PS 2×5m
A160PS 2×4m
R=65.00
R=65.00
R=2.50
1.20
3.50
3.50
1.65
6.00
1.65
1.65
6.00
0.4
0.3
2.0%
j. asf.
ch. bet.
ch. bet.
354.0
355.0
354.50
354.51
354.50
354.39
354.49
354.59
354.59 353.60
354.47
354.54
355.02 353.07
355.04 353.10
353.06 352.67
354.10 352.65
353.58 351.88
353.40 351.70
353.71 351.93
353.66 351.66
353.96 351.86
353.85 352.20
353.77 352.97
k
kd300
kd400
ks200
eN
eNA
eWA
tA
g
e
istniejąca lampa do demontażu
istniejąca lampa do demontażu
istniejąca lampa do demontażu
istniejąca lampa do demontażu
Istniejący kabel oświetlenia ulicznego unieczynnić.
Istniejący kabel oświetlenia ulicznego unieczynnić.
Istniejący kabel n.n. odkopać i położyć poza obrys jezdni na odcinku 10m.
Rura DVK 110 - 5 m
Rura A 160 PS - 9 m
Rura DVK 110 - 2 m
Ru≤ 10m
41m
41m
42m
42m
42m
42m

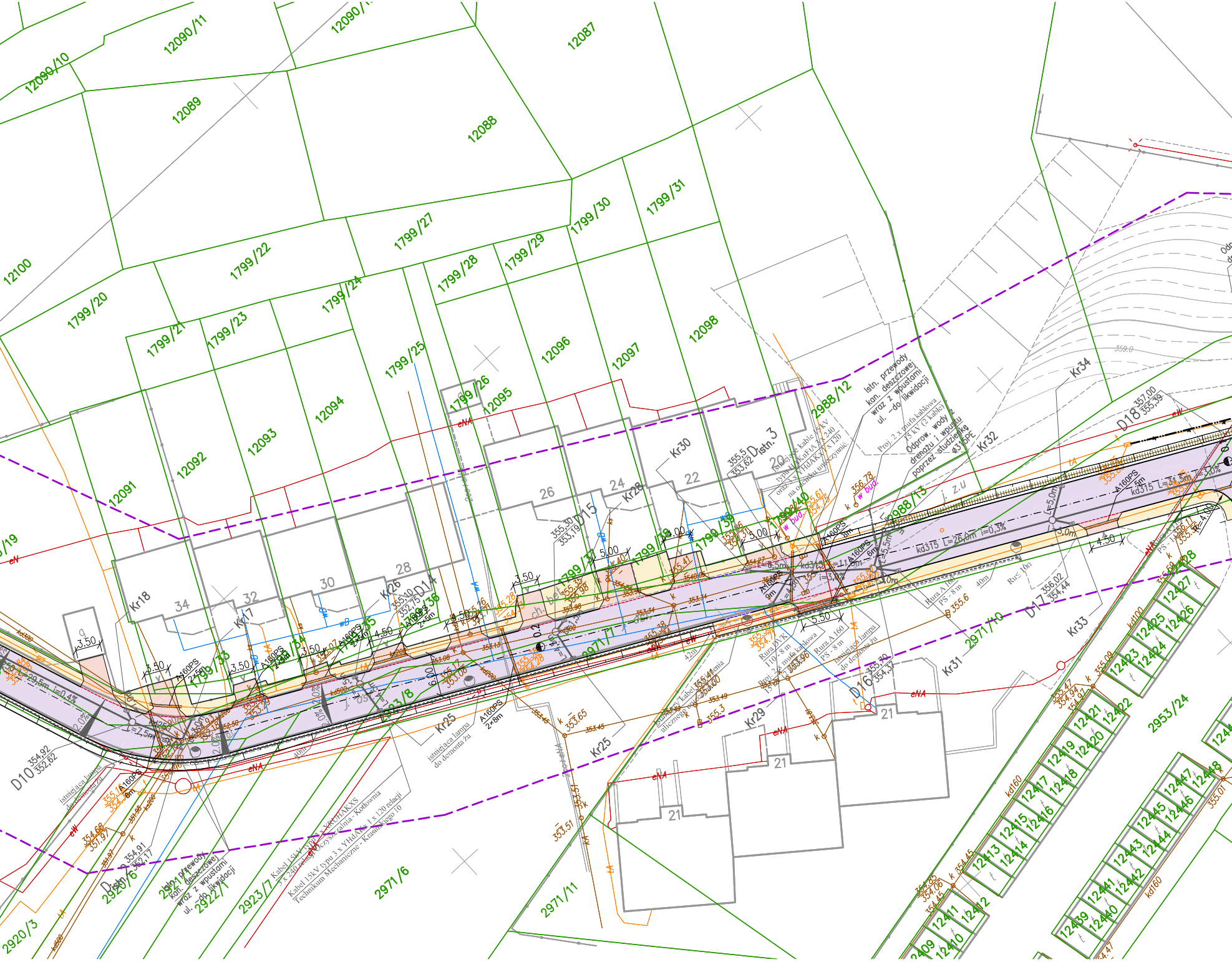
12090/11
12090/10
12087
12089
12088
12100
1799/20
1799/22
1799/27
1799/30
1799/31
1799/21
1799/23
1799/24
1799/28
1799/29
1799/25
1799/26
12095
12096
12097
12098
12094
12093
12092
12091
2988/12
2988/13
Kr34
Kr32
Kr30
Kr28
Kr26
Kr18
Kr17
Kr25
Kr29
Kr31
Kr33
D18 357,00 355,39
D17 356,02 354,44
D16 355,70 354,37
D15 355,30 353,19
D14 355,10 352,75
D10 354,92 352,62
Istn. 3
355,5 353,62
Istn. przewody kan. deszczowej wraz z wpustami ul. - do likwidacji
Proj. 2 x rura kablowa 15 kV (2 kable)
Odprow. wody z drenażu i wpustu poprzez studzienkę ø315PE
kd315 L=26,0m i=0,3%
kd315 L=11,5m
A160PS 2x5m
A160PS 6m
A160PS 9m
A160PS 2x8m
A160PS 8m
istniejąca lampa do demontażu
Rura A 160 PS - 8 m
40m
42m
1799/33
1799/34
1799/35
1799/36
1799/37
1799/38
1799/39
1799/40
2971/10
2971/11
2971/7
2971/6
2953/8
2953/24
2920/3
2920/6
2922/1
2923/7
Kabel 15kV typu 3 x YHdAKXS 3 x 240 z relacji Oczyszczalnia - Kotłownia Technikum Mechaniczne - Krasińskiego 10
Istn. przewody kan. deszczowej wraz z wpustami ul. - do likwidacji
3.50
4.50
5.00
5.50
6.00
i=0,4%
26
24
22
20
28
30
32
34
21
12409
12410
12411
12412
12413
12414
12415
12416
12417
12418
12419
12420
12421
12422
12423
12424
12425
12426
12427
12428
12439
12440
12441
12442
12443
12444
12445
12446
12447
12448
kd160
kd100
eN
eNA
tA
w bud.
359.0

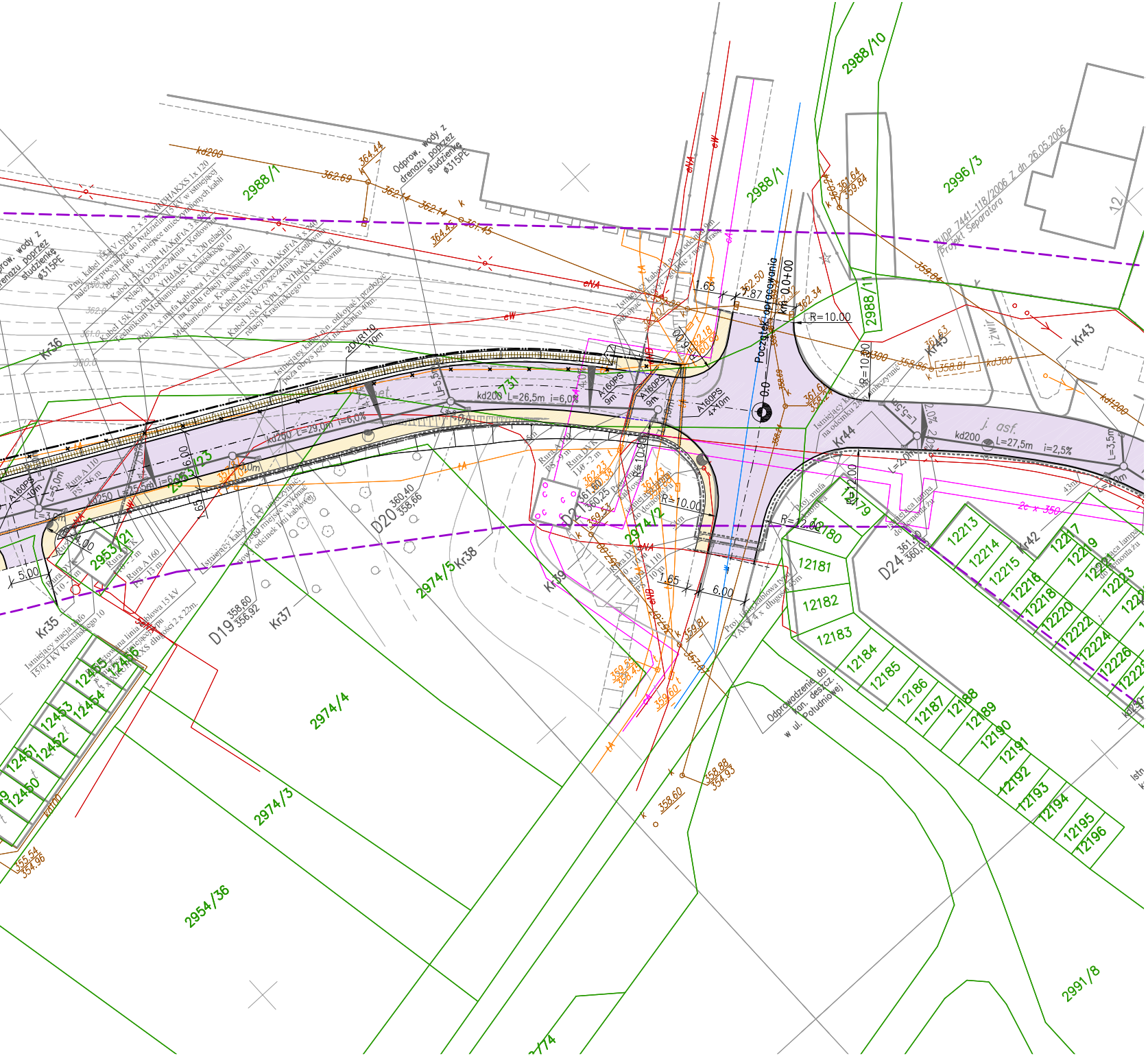
2988/10
2988/1
2988/11
2996/3
2988
12
2953/23
2953/21
2974/2
2974/5
2974/4
2974/3
2954/36
2991/8
12180
12181
12182
12183
12184
12185
12186
12187
12188
12189
12190
12191
12192
12193
12194
12195
12196
12213
12214
12215
12216
12217
12218
12219
12220
12222
12223
12224
12226
12450
12451
12452
12453
12454
12455
12456
Kr35
Kr36
Kr37
Kr38
Kr39
Kr42
Kr43
Kr44
Kr45
D19 358.60 356.92
D20 360.40 358.66
D21 361.80 360.25
D24 361.60 360.00
Początek opracowania km 0+00
R=10.00
R=12.00
kd200 L=26,5m i=6,0%
kd250 L=29,0m i=6,0%
kd200 L=27,5m i=2,5%
A160PS 9m
A160PS 4x10m
2DVR110 110m
j. asf.
kd200
kd300
eNA
eW
Odprow. wody z drenażu poprzez studzienkę ø315PE
Odprowadzenie do kan. deszcz. w ul. Południowej
WZiUDP 7441-118/2006 Z dn. 26.05.2006 Projekt Separatora
Istniejący kabel 15 kV

LEGENDA:

🟪

🟨

🟥

🟩

⬜

Sieci Istniejące:

- wA400
- kd200
- gA400
- 3tmA
- 2eWA
- cB2x300

Sieci Projektowa

2xDVR 110
110m

A160PS
5m

Kd
L=14,0m i=4,0%

383.50
381.91 S4

KR3

proj. nawierzchnia jezdni

proj. chodnik

proj. wjazd do posesji

proj. miejsca postojowe

proj. peron, pow. na śmietnik

istn. krawężnik

proj. krawężnik wyniesiony 12cm

proj. krawężnik najazdowy 4cm

proj. krawężnik obniżony 2cm

proj. obrzeże

ewidencja

zakres opracowania geodezyjnego

0,0 0,1 kilometr, hektometr

2.0% 2.0% 3.0% spadek poprzeczny

proj. ogrodzenie

proj. mur oporowy

proj. ściek z kostki betonowej

sieć wodociągowa

sieć kanalizacyjna

sieć gazowa

sieć telekomunikacyjna

sieć elektroenergetyczna

sieć ciepłownicza

NE:

proj. przebudowa kabli SN i n.n.

proj. rura ochronna DVK i A 160 PS lub A 110 PS

proj. linia oświetlenia ulicznego typu YAKY 4x35

proj. oprawa oświetleniowa typu OUSHc-70T

proj. słup oświetlenia ulicznego typu S-80SRwAL

proj. kanalizacja teletechniczna

proj. rura ochronna dwudzielna

istn. studnia teletechniczna do przebudowy

proj. kanalizacja deszczowa PVC typu ,,S"

proj. studzienka kanalizacyjna DN 1000 lub 1200 bet.

proj. wpust deszczowy z osadnikiem DN 500 bet.

UWAGA:
W miejscach kolizji proj. wpustów deszczowych
z istniejącą magistralną kanałową siecią ciepłowniczą
zastosowane zostaną wpusty deszczowe bez osadników.

Niniejsza mapa stanowi wierną kopię w zakresie i treści
zaklauzulowanych materiałów objętych KERG NR 897/07
z dn.26.06.2007r.

PRACOWNIA DROGOWA
AB-PROJEKT

mgr inż. ANDRZEJ BZÓWKA
41-215 SOSNOWIEC
UL. STARZYŃSKIEGO 51
TEL/FAX: (032)263-39-33
NIP: 631-166-41-13

UMOWA NR:
64/2007/IOŚ
z dnia 14.02.2007r.

INWESTOR:
Wydział Inżynierii Miejskiej, Ochrony Środowiska
i Rozwoju Urbanistycznego; 34-300 Żywiec, ul. Rynek 2

TYTUŁ OPRACOWANIA:
Dokumentacja projektowa przebudowy ul. Folwark w Żywcu
Odcinek od skrzyżowania z ul. Południową do ul. Powstańców Śląskich

TYTUŁ RYSUNKU:
Projekt przebudowy sieci – Etap I

OPRACOWAŁ:	NR UPR.:	PODPIS:	SKALA: 1:500
KONSTRUOWAŁ:	NR UPR.:	PODPIS:	DATA: 10.2007
PROJEKTOWAŁ: Janusz WEWIÓRA	NR UPR.: DDT-TU/02263/02/U	PODPIS:	BRANŻA: TELETECHNICZNA
SPRAWDZIŁ: mgr inż. Arkadiusz PIECHOTA	NR UPR.: DDT-TU/2126/01/U	PODPIS:	NR RYS.: 2.1